

Пьезометрические графики характерных участков


### ул. Центральная,7



Изм.	Лист	№ докум.	Подпись	Дата

801 ГЦ - ТС - Р

# Школа №1



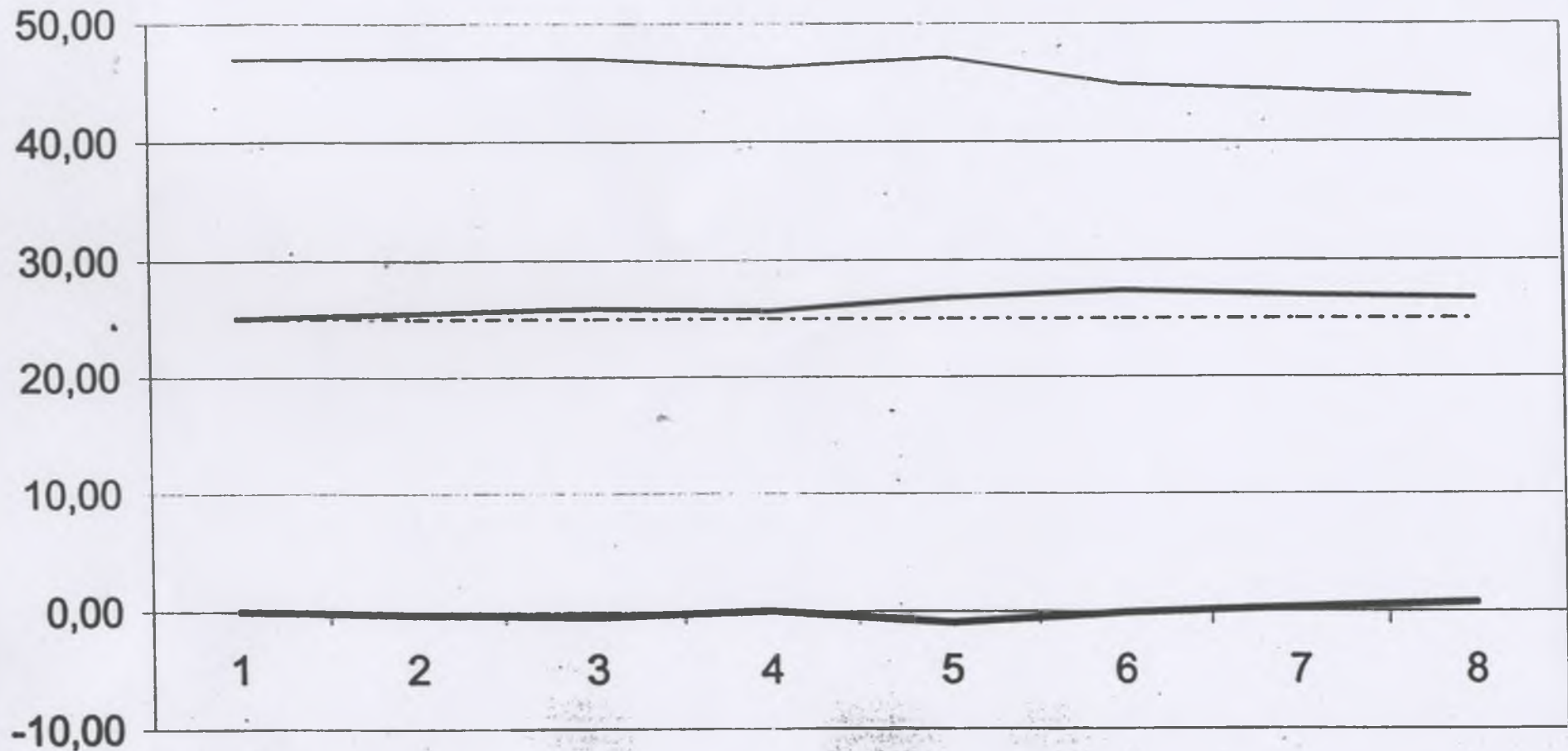
Изм  
Лист  
№ докум  
Подпись  
Дата

801 ТЦ - ТС - Р

Лист  
46

ПРОДОЛЖЕНИЕ ПРИЛОЖЕНИЯ 7

ул. Заречная, 50



— Подача — Обратка ---- Линия статического давления — Уровень земли

Лист	
№ докум.	
Подпись	
Дата	

801 ТЦ - ТС - Р

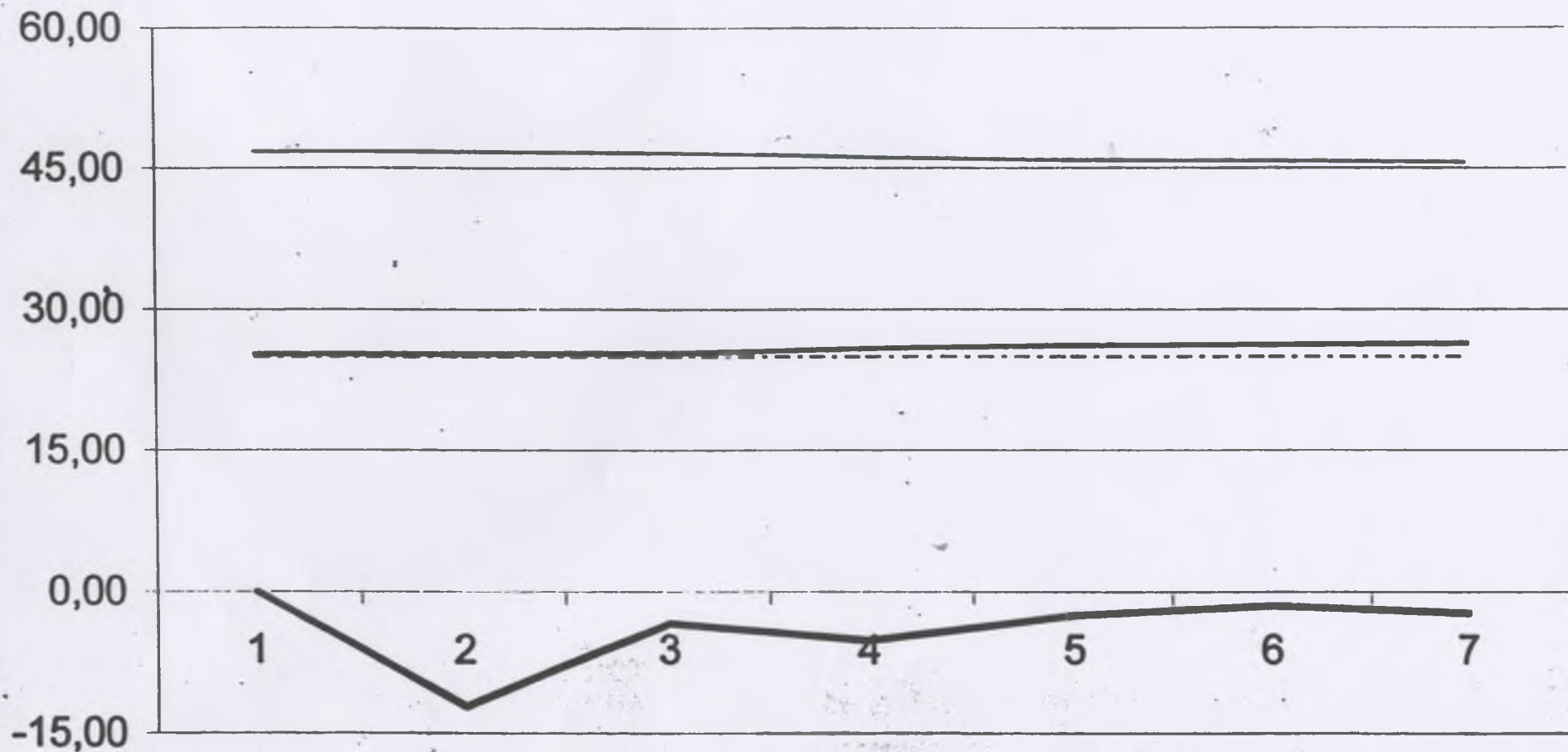
Лист	47
------	----

ПРОДОЛЖЕНИЕ ПРИЛОЖЕНИЯ 7

5



# ул. Заречная, 31



— Поддача — Обратка - - - - Линия статического давления — Уровень земли

0.01 МПа  
15.00  
30.00  
45.00  
60.00

ПРОДОЛЖЕНИЕ ПРИЛОЖЕНИЯ 7

Лист